Sezioni trasversali - Tav. 3/5

MOVIMENTO TERRA			
Scavo	Area: 1.94 mq	Vol: 19.38 mc	Vol.Cum: 484.74 mc
Rilevato	Area: 0.01 mq	Vol: 0.03 mc	Vol.Cum: 4.94 mc
MATERIALE STRADALE			
usura	Area: 0.12 mq	Vol: 1.25 mc	Vol.Cum: 42.50 mc
base	Area: 0.38 mq	Vol: 3.75 mc	Vol.Cum: 105.00 mc
sottobase	Area: 0.50 mq	Vol: 5.00 mc	Vol.Cum: 140.00 mc
marciapiede	Area: 0.27 mq	Vol: 2.70 mc	Vol.Cum: 75.36 mc

Tracciato pista ciclabile
Sez. 31
Progr.: 0+310.00
Scala : 1:200
Q.Rif. : 0.00



QUOTE TERRENO	7.19	7.16	7.07	7.28	7.54	7.59	7.57	7.54	7.56
DISTANZE PARZIALI TERRENO	0.70	1.84	1.91	1.57	0.87	1.23	1.03		
QUOTE PROGETTO	7.16	6.85	6.88	6.85	7.20	7.58			
DISTANZE PARZIALI PROGETTO	1.00	1.25	1.00	1.00	0.95				
QUOTE FINITO	7.18	7.28	7.58						
DISTANZE PARZIALI FINITO									
PROGRESSIVE FINITO	-1.43	3.50							

MOVIMENTO TERRA			
Scavo	Area: 2.56 mq	Vol: 22.51 mc	Vol.Cum: 507.24 mc
Rilevato	Area: 0.00 mq	Vol: 0.03 mc	Vol.Cum: 4.96 mc
MATERIALE STRADALE			
usura	Area: 0.12 mq	Vol: 1.25 mc	Vol.Cum: 43.75 mc
base	Area: 0.38 mq	Vol: 3.75 mc	Vol.Cum: 108.75 mc
sottobase	Area: 0.50 mq	Vol: 5.00 mc	Vol.Cum: 145.00 mc
marciapiede	Area: 0.27 mq	Vol: 2.70 mc	Vol.Cum: 78.06 mc

Tracciato pista ciclabile
Sez. 32
Progr.: 0+320.00
Scala : 1:200
Q.Rif. : 0.00



QUOTE TERRENO	7.22	7.20	7.17	7.25	7.42	7.59	7.66	7.82	7.75
DISTANZE PARZIALI TERRENO	0.51	0.94	1.76	0.41	1.12	1.05	0.75	1.16	1.06
QUOTE PROGETTO	7.26	6.85	6.88	6.85	7.09	7.58	7.18	7.83	
DISTANZE PARZIALI PROGETTO	1.00	1.25	1.00	1.00	0.90	1.00			
QUOTE FINITO	7.27	7.28	7.83						
DISTANZE PARZIALI FINITO									
PROGRESSIVE FINITO	-1.32	4.03							

MOVIMENTO TERRA			
Scavo	Area: 2.09 mq	Vol: 23.27 mc	Vol.Cum: 530.51 mc
Rilevato	Area: 0.00 mq	Vol: 0.00 mc	Vol.Cum: 4.96 mc
MATERIALE STRADALE			
usura	Area: 0.12 mq	Vol: 1.25 mc	Vol.Cum: 45.00 mc
base	Area: 0.38 mq	Vol: 3.75 mc	Vol.Cum: 112.50 mc
sottobase	Area: 0.50 mq	Vol: 5.00 mc	Vol.Cum: 150.00 mc
marciapiede	Area: 0.27 mq	Vol: 2.70 mc	Vol.Cum: 80.76 mc

Tracciato pista ciclabile
Sez. 33
Progr.: 0+330.00
Scala : 1:200
Q.Rif. : 0.00

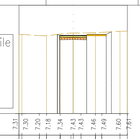

QUOTE TERRENO	7.31	7.30	7.20	7.19	7.34	7.44	7.43	7.46	7.49	7.60	7.61
DISTANZE PARZIALI TERRENO	1.61	0.66	1.27	1.00	0.53	1.14	0.92	1.68			
QUOTE PROGETTO	7.31	6.85	6.88	6.85	7.09	7.58	7.16	7.55			
DISTANZE PARZIALI PROGETTO	1.00	1.25	1.00	1.25	0.85	1.00	0.95				
QUOTE FINITO	7.32	7.24	7.55								
DISTANZE PARZIALI FINITO											
PROGRESSIVE FINITO	-1.47	3.53									

MOVIMENTO TERRA			
Scavo	Area: 2.04 mq	Vol: 20.67 mc	Vol.Cum: 551.18 mc
Rilevato	Area: 0.00 mq	Vol: 0.00 mc	Vol.Cum: 4.97 mc
MATERIALE STRADALE			
usura	Area: 0.12 mq	Vol: 1.25 mc	Vol.Cum: 46.25 mc
base	Area: 0.38 mq	Vol: 3.75 mc	Vol.Cum: 116.25 mc
sottobase	Area: 0.50 mq	Vol: 5.00 mc	Vol.Cum: 155.00 mc
marciapiede	Area: 0.27 mq	Vol: 2.70 mc	Vol.Cum: 83.46 mc

Tracciato pista ciclabile
Sez. 34
Progr.: 0+340.00
Scala : 1:200
Q.Rif. : 0.00



QUOTE TERRENO	7.30	7.29	7.28	7.24	7.40	7.42	7.42	7.43	7.45	7.51
DISTANZE PARZIALI TERRENO	0.81	1.11	1.15	0.78	0.72	0.72	1.83	0.92	1.37	
QUOTE PROGETTO	7.40	7.39	7.39	6.79	6.84	6.79	7.14	7.44		
DISTANZE PARZIALI PROGETTO	1.00	1.25	1.00	1.25	1.00	1.00	0.95			
QUOTE FINITO	7.41	7.22	7.44							
DISTANZE PARZIALI FINITO										
PROGRESSIVE FINITO	-1.68	0.00	3.34							

MOVIMENTO TERRA			
Scavo	Area: 2.59 mq	Vol: 23.16 mc	Vol.Cum: 574.34 mc
Rilevato	Area: 0.00 mq	Vol: 0.00 mc	Vol.Cum: 4.97 mc
MATERIALE STRADALE			
usura	Area: 0.12 mq	Vol: 1.25 mc	Vol.Cum: 47.50 mc
base	Area: 0.37 mq	Vol: 3.75 mc	Vol.Cum: 120.00 mc
sottobase	Area: 0.50 mq	Vol: 5.00 mc	Vol.Cum: 160.00 mc
marciapiede	Area: 0.27 mq	Vol: 2.70 mc	Vol.Cum: 86.16 mc

Tracciato pista ciclabile
Sez. 35
Progr.: 0+350.00
Scala : 1:200
Q.Rif. : 0.00

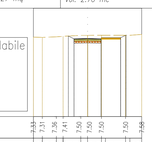

QUOTE TERRENO	7.34	7.31	7.26	7.40	7.50	7.50	7.50	7.52	7.58
DISTANZE PARZIALI TERRENO	0.82	1.30	0.92	1.64	1.28	1.28	1.87	1.10	
QUOTE PROGETTO	7.42	6.77	6.80	6.77	7.12	7.50	7.53		
DISTANZE PARZIALI PROGETTO	1.00	1.25	1.00	1.00	0.95	1.00			
QUOTE FINITO	7.43	7.20	7.50						
DISTANZE PARZIALI FINITO									
PROGRESSIVE FINITO	-1.77	3.51							

MOVIMENTO TERRA			
Scavo	Area: 2.92 mq	Vol: 27.54 mc	Vol.Cum: 601.88 mc
Rilevato	Area: 0.00 mq	Vol: 0.02 mc	Vol.Cum: 4.99 mc
MATERIALE STRADALE			
usura	Area: 0.12 mq	Vol: 1.25 mc	Vol.Cum: 48.75 mc
base	Area: 0.38 mq	Vol: 3.75 mc	Vol.Cum: 123.75 mc
sottobase	Area: 0.50 mq	Vol: 5.00 mc	Vol.Cum: 165.00 mc
marciapiede	Area: 0.27 mq	Vol: 2.70 mc	Vol.Cum: 88.86 mc

Tracciato pista ciclabile
Sez. 36
Progr.: 0+360.00
Scala : 1:200
Q.Rif. : 0.00

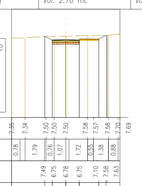

QUOTE TERRENO	7.35	7.34	7.50	7.50	7.50	7.58	7.57	7.58	7.69
DISTANZE PARZIALI TERRENO	0.76	1.79	0.75	1.01	1.72	0.92	1.35	0.88	
QUOTE PROGETTO	7.49	6.75	6.78	6.75	7.10	7.58	7.61		
DISTANZE PARZIALI PROGETTO	1.00	1.25	1.00	1.00	0.95	0.95			
QUOTE FINITO	7.49	7.18	7.61						
DISTANZE PARZIALI FINITO									
PROGRESSIVE FINITO	-1.54	3.78							

MOVIMENTO TERRA			
Scavo	Area: 2.39 mq	Vol: 26.56 mc	Vol.Cum: 628.44 mc
Rilevato	Area: 0.00 mq	Vol: 0.01 mc	Vol.Cum: 5.00 mc
MATERIALE STRADALE			
usura	Area: 0.12 mq	Vol: 1.25 mc	Vol.Cum: 50.00 mc
base	Area: 0.38 mq	Vol: 3.75 mc	Vol.Cum: 127.50 mc
sottobase	Area: 0.50 mq	Vol: 5.00 mc	Vol.Cum: 170.00 mc
marciapiede	Area: 0.27 mq	Vol: 2.70 mc	Vol.Cum: 91.55 mc

Tracciato pista ciclabile
Sez. 37
Progr.: 0+370.00
Scala : 1:200
Q.Rif. : 0.00

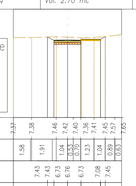

QUOTE TERRENO	7.37	7.38	7.46	7.42	7.40	7.36	7.41	7.52	7.55	7.65
DISTANZE PARZIALI TERRENO	1.58	1.91	0.74	0.92	0.55	1.04	1.04	0.69	0.61	
QUOTE PROGETTO	7.43	6.73	6.76	6.73	7.09	7.58	7.45			
DISTANZE PARZIALI PROGETTO	1.00	1.25	1.00	1.00	0.90	0.95				
QUOTE FINITO	7.43	7.16	7.45							
DISTANZE PARZIALI FINITO										
PROGRESSIVE FINITO	-1.85	3.49								

MOVIMENTO TERRA			
Scavo	Area: 3.12 mq	Vol: 27.57 mc	Vol.Cum: 656.02 mc
Rilevato	Area: 0.00 mq	Vol: 0.00 mc	Vol.Cum: 5.00 mc
MATERIALE STRADALE			
usura	Area: 0.12 mq	Vol: 1.25 mc	Vol.Cum: 51.25 mc
base	Area: 0.38 mq	Vol: 3.75 mc	Vol.Cum: 131.25 mc
sottobase	Area: 0.50 mq	Vol: 5.00 mc	Vol.Cum: 175.00 mc
marciapiede	Area: 0.27 mq	Vol: 2.70 mc	Vol.Cum: 94.25 mc

Tracciato pista ciclabile
Sez. 38
Progr.: 0+380.00
Scala : 1:200
Q.Rif. : 0.00

QUOTE TERRENO	7.45	7.45	7.46	7.43	7.49	7.50	7.53	7.69	7.77	7.83
DISTANZE PARZIALI TERRENO	2.02	0.73	1.54	1.09	1.05	1.70	0.92	0.92		
QUOTE PROGETTO	7.47	6.74	6.76	6.73	7.06	7.73	7.83			
DISTANZE PARZIALI PROGETTO	1.00	1.25	1.00	1.00	0.95	1.00				
QUOTE FINITO	7.47	7.14	7.73							
DISTANZE PARZIALI FINITO										
PROGRESSIVE FINITO	-1.96	4.08								

MOVIMENTO TERRA			
Scavo	Area: 3.39 mq	Vol: 32.57 mc	Vol.Cum: 688.59 mc
Rilevato	Area: 0.00 mq	Vol: 0.00 mc	Vol.Cum: 5.00 mc
MATERIALE STRADALE			
usura	Area: 0.12 mq	Vol: 1.25 mc	Vol.Cum: 52.50 mc
base	Area: 0.38 mq	Vol: 3.75 mc	Vol.Cum: 135.00 mc
sottobase	Area: 0.50 mq	Vol: 5.00 mc	Vol.Cum: 180.00 mc
marciapiede	Area: 0.27 mq	Vol: 2.70 mc	Vol.Cum: 96.95 mc

Tracciato pista ciclabile
Sez. 39
Progr.: 0+390.00
Scala : 1:200
Q.Rif. : 0.00

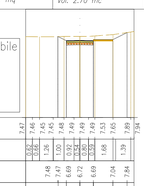

QUOTE TERRENO	7.42	7.44	7.45	7.45	7.49	7.49	7.43	7.55	7.89	7.94
DISTANZE PARZIALI TERRENO	0.02	1.35	1.00	0.92	0.92	0.92	1.46	1.39		
QUOTE PROGETTO	7.48	7.47	6.69	6.72	6.80	7.04	7.84			
DISTANZE PARZIALI PROGETTO	1.00	1.25	1.00	1.00	0.95	1.00				
QUOTE FINITO	7.48	7.12	7.84							
DISTANZE PARZIALI FINITO										
PROGRESSIVE FINITO	-2.03	4.35								

MOVIMENTO TERRA			
Scavo	Area: 3.48 mq	Vol: 34.37 mc	Vol.Cum: 722.96 mc
Rilevato	Area: 0.00 mq	Vol: 0.01 mc	Vol.Cum: 5.02 mc
MATERIALE STRADALE			
usura	Area: 0.12 mq	Vol: 1.25 mc	Vol.Cum: 53.75 mc
base	Area: 0.38 mq	Vol: 3.75 mc	Vol.Cum: 138.75 mc
sottobase	Area: 0.50 mq	Vol: 5.00 mc	Vol.Cum: 185.00 mc
marciapiede	Area: 0.27 mq	Vol: 2.70 mc	Vol.Cum: 99.65 mc

Tracciato pista ciclabile
Sez. 40
Progr.: 0+400.00
Scala : 1:200
Q.Rif. : 0.00



QUOTE TERRENO	7.39	7.39	7.41	7.42	7.41	7.50	7.50	7.80	7.91	7.98
DISTANZE PARZIALI TERRENO	1.16	1.13	0.77	1.49	1.72	0.92	1.39	1.01		
QUOTE PROGETTO	7.48	7.47	6.67	6.70	6.97	7.50	7.85			
DISTANZE PARZIALI PROGETTO	1.00	1.25	1.00	1.00	0.95	1.36				
QUOTE FINITO	7.48	7.10	7.85							
DISTANZE PARZIALI FINITO										
PROGRESSIVE FINITO	-2.06	0.00	4.41							

MOVIMENTO TERRA			
Scavo	Area: 2.77 mq	Vol: 31.24 mc	Vol.Cum: 754.20 mc
Rilevato	Area: 0.00 mq	Vol: 0.01 mc	Vol.Cum: 5.03 mc
MATERIALE STRADALE			
usura	Area: 0.12 mq	Vol: 1.25 mc	Vol.Cum: 55.00 mc
base	Area: 0.37 mq	Vol: 3.75 mc	Vol.Cum: 142.50 mc
sottobase	Area: 0.50 mq	Vol: 5.00 mc	Vol.Cum: 190.00 mc
marciapiede	Area: 0.27 mq	Vol: 2.70 mc	Vol.Cum: 102.35 mc

Tracciato pista ciclabile
Sez. 41
Progr.: 0+410.00
Scala : 1:200
Q.Rif. : 0.00



QUOTE TERRENO	7.37	7.36	7.36	7.39	7.38	7.44	7.49	7.52	7.53	7.51
DISTANZE PARZIALI TERRENO	0.86	0.62	1.64	1.60	1.87	1.53	0.74			
QUOTE PROGETTO	7.39	7.39	6.65	6.68	7.00	7.48				
DISTANZE PARZIALI PROGETTO	1.00	1.25	1.00	1.00	0.95	0.95				
QUOTE FINITO	7.39	7.08	7.48							
DISTANZE PARZIALI FINITO										
PROGRESSIVE FINITO	-1.57	0.00	3.71							

MOVIMENTO TERRA			
Scavo	Area: 2.85 mq	Vol: 28.09 mc	Vol.Cum: 782.29 mc
Rilevato	Area: 0.00 mq	Vol: 0.00 mc	Vol.Cum: 5.03 mc
MATERIALE STRADALE			
usura	Area: 0.12 mq	Vol: 1.25 mc	Vol.Cum: 56.25 mc
base	Area: 0.38 mq	Vol: 3.75 mc	Vol.Cum: 146.25 mc
sottobase	Area: 0.50 mq	Vol: 5.00 mc	Vol.Cum: 195.00 mc
marciapiede	Area: 0.27 mq	Vol: 2.70 mc	Vol.Cum: 105.05 mc

Tracciato pista ciclabile
Sez. 42
Progr.: 0+420.00
Scala : 1:200
Q.Rif. : 0.00



QUOTE TERRENO	7.39	7.37	7.34	7.34	7.34	7.36	7.49	7.57	7.64	7.63
DISTANZE PARZIALI TERRENO	1.78	0.75	1.18	0.76	0.55	1.36	0.98	1.04		
QUOTE PROGETTO	7.35	6.63	6.66	6.63	7.09	7.60	7.60			
DISTANZE PARZIALI PROGETTO	1.00	1.25	1.00	1.00	0.90	0.94				
QUOTE FINITO	7.35	7.08	7.60							
DISTANZE PARZIALI FINITO										
PROGRESSIVE FINITO	-1.68	0.00	3.99							

MOVIMENTO TERRA			
Scavo	Area: 2.52 mq	Vol: 26.83 mc	Vol.Cum: 809.13 mc
Rilevato	Area: 0.00 mq	Vol: 0.00 mc	Vol.Cum: 5.03 mc
MATERIALE STRADALE			
usura	Area: 0.12 mq	Vol: 1.25 mc	Vol.Cum: 57.50 mc
base	Area: 0.38 mq	Vol: 3.75 mc	Vol.Cum: 150.00 mc
sottobase	Area: 0.50 mq	Vol: 5.00 mc	Vol.Cum: 200.00 mc
marciapiede	Area: 0.27 mq	Vol: 2.70 mc	Vol.Cum: 107.75 mc

Tracciato pista ciclabile
Sez. 43
Progr.: 0+430.00
Scala : 1:200
Q.Rif. : 0.00

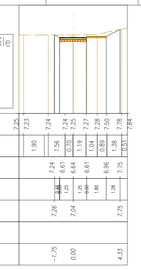

QUOTE TERRENO	7.22	7.23	7.24	7.24	7.27	7.27	7.28	7.50	7.78	7.84
DISTANZE PARZIALI TERRENO	1.90	1.56	0.70	1.19	1.04	0.98	1.39	0.51		
QUOTE PROGETTO	7.24	6.68	6.72	7.09	7.13	7.50	7.75			
DISTANZE PARZIALI PROGETTO	1.00	1.25	1.00	1.00	0.95	1.00				
QUOTE FINITO	7.26	7.04	7.75							
DISTANZE PARZIALI FINITO										
PROGRESSIVE FINITO	-1.75	0.00	4.51							

MOVIMENTO TERRA			
Scavo	Area: 2.35 mq	Vol: 24.33 mc	Vol.Cum: 833.46 mc
Rilevato	Area: 0.00 mq	Vol: 0.00 mc	Vol.Cum: 5.03 mc
MATERIALE STRADALE			
usura	Area: 0.12 mq	Vol: 1.25 mc	Vol.Cum: 58.75 mc
base	Area: 0.38 mq	Vol: 3.75 mc	Vol.Cum: 153.75 mc
sottobase	Area: 0.50 mq	Vol: 5.00 mc	Vol.Cum: 205.00 mc
marciapiede	Area: 0.27 mq	Vol: 2.70 mc	Vol.Cum: 110.44 mc

Tracciato pista ciclabile
Sez. 44
Progr.: 0+440.00
Scala : 1:200
Q.Rif. : 0.00

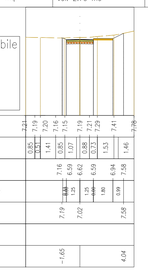

QUOTE TERRENO	7.21	7.19	7.20	7.16	7.15	7.19	7.22	7.29	7.41	7.38
DISTANZE PARZIALI TERRENO	0.85	1.41	0.85	1.07	0.88	0.53	1.53	1.46		
QUOTE PROGETTO	7.16	6.59	6.62	6.59	6.93	7.46	7.58			
DISTANZE PARZIALI PROGETTO	1.00	1.25	1.00	1.00	0.95	0.95				
QUOTE FINITO	7.19	7.02	7.58							
DISTANZE PARZIALI FINITO										
PROGRESSIVE FINITO	-1.65	4.04								

MOVIMENTO TERRA			
Scavo	Area: 2.41 mq	Vol: 23.82 mc	Vol.Cum: 857.28 mc
Rilevato	Area: 0.00 mq	Vol: 0.00 mc	Vol.Cum: 5.03 mc
MATERIALE STRADALE			
usura	Area: 0.12 mq	Vol: 1.25 mc	Vol.Cum: 60.00 mc
base	Area: 0.38 mq	Vol: 3.75 mc	Vol.Cum: 157.50 mc
sottobase	Area: 0.50 mq	Vol: 5.00 mc	Vol.Cum: 210.00 mc
marciapiede	Area: 0.27 mq	Vol: 2.70 mc	Vol.Cum: 113.14 mc

Tracciato pista ciclabile
Sez. 45
Progr.: 0+450.00
Scala : 1:200
Q.Rif. : 0.00

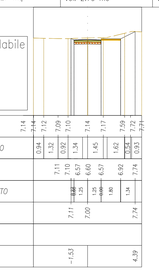

QUOTE TERRENO	7.14	7.12	7.09	7.10	7.17	7.17	7.62	7.59	7.72	7.71
DISTANZE PARZIALI TERRENO	0.94	1.23	0.92	1.34	1.45	0.92	0.94	0.93		
QUOTE PROGETTO	7.11	6.57	6.60	6.57	6.92	7.50	7.74			
DISTANZE PARZIALI PROGETTO	1.00	1.25	1.00	1.00	0.90	1.34				
QUOTE FINITO	7.11	7.00	7.74							
DISTANZE PARZIALI FINITO										
PROGRESSIVE FINITO	-1.53	4.39								

Finanziato dall'Unione europea NextGenerationEU

Fondo per la Sviluppo e la Coesione

REGIONE CALABRIA

INVITALIA

SACAL

ENAC Ente Nazionale per l'Aviazione Civile

Comune di Lamezia Terme

Comune di Gizzeria

Ministero per gli Affari Europei, Sud, Politiche di Coesione e PNRR

MINISTERO DELL'INTERNO

Ministero dell'Istruzione e della Sicurezza Energetica

MEF Ministero dell'Economia e delle Finanze

Mims Ministero delle Infrastrutture e della mobilità sostenibili

Ministero delle Infrastrutture e dei Trasporti

MINISTERO DEL TURISMO

SACAL

Società Aeroportuale Calabrese
Crotone, Lamezia Terme, Reggio Calabria

A.U. - Amministratore Manager Maria FRANCHINI
Post Holder Progettazione - Ing. Stefania RAMONDO
Responsabile Integrazione prestazioni specialistiche - Arch. Cesare CORFONE
Post Holder Diretto del suo Esercizio MAZZEI
RUP Ing. Matteo MASTROIANNI
RSPP SACAL - D.Lgs.81/08 ed ab. Cordar NASI

RIQUALIFICA AMBIENTALE DELLA FASCIA NORD DELL'AEROPORTO CON REALIZZAZIONE DI PISTA CICLABILE PER LA VALORIZZAZIONE ECOSOSTENIBILE DELLA FASCIA COSTIERA (POLO DELLA VELA) E DEL LAGO LA VOTA

CIG: A0159668F5 CUP: H81D22000009002

Ambito di intervento: Trasporti e mobilità sostenibili – Fondi CIS scheda L05

PROGETTO ESECUTIVO

VIABILITÀ
Sezione trasversali Tav. 3 di 5

PROGETTISTI:

Mandataria: HYpro

Mandanti: CORFONE + PARTNERS studios for urban architecture — **Ph.D. Arch. Cesare CORFONE**; SGMadeo — **Archeol. Simone Giosuè MADEO**

TEAM DI LAVORO

Responsabile progettazione opere infrastrutturali V.02: **Ing. Michele SISINNO**

Responsabile progettazione opere strutturali S.04 - Resp.ITA.CA.: **Ing. Maurizio CARUSO**

Responsabile progettazione opere impiantistiche IS.04: **Ing. Raffaele CARDALLO**

Responsabile progettazione interventi naturalistici e paesaggistici P.01: **Arch. Cesare CORFONE**

Responsabile progettazione edile E.19 e E.20: **Arch. Cesare CORFONE**

Archeologo: **Archeol. Simone Giosuè MADEO**

Geologo: **Geol. Giuseppe CERCHIARO**

Direttore operativo Geologo: **Geol. Giovanni DE FAZIO**

Coordinatore per la sicurezza in fase di Progettazione: **Ing. Roberto NUCCI**

Progettista e responsabile integrazione e prestazioni specialistiche: **Ing. Daniele NUCCI**

ORDINE INGEGNERI COSENZA — Ingegnere DANIELE NUCCI — Iscritto all'Albo al n. 2138/A — Sezione Civile Ambientale

COMMITTENTE

S.A.CAL. S.p.A
Società Aeroportuale Calabrese
Sede legale/amm.: 88046 Lamezia Terme(CZ) ITALIA
Tel. +39 0968-417412

PH Progettazione: Ing. Stefania RAMONDO

PH Manutenzione: Ing. Filippo MALAFARINA

RESPONSABILE UNICO DEL PROCEDIMENTO
Ing. Matteo MASTROIANNI

Approvazione ENAC

Approvazione ENTI

CODICE ELABORATO: PE_VI_03_TAV_07_A — SCALA: 1:500

REV.	DATA	DESCRIZIONE	REDATTO	VERIFICATO	APPROVATO
00	Giugno 2025	PRIMA EMISSIONE	E. Mandarino	M. Sisinno	D.Nucci